















事業認可区域図

(令和2年4月1日現在)

下水道整備計画

凡例

	全体計画区域	556.5ha
	認可区域	272.0ha
	既存整備区域	84.0ha
	14年度施工	15.0ha
	15年度施工	18.0ha
	16年度施工	7.0ha
	17年度施工	22.0ha
	18年度施工	16.5ha
	19年度施工	17.5ha
	20年度施工	27.0ha
	21年度以降	36.0ha
	28年度以降	13.7ha
	29年度以降	2.5ha
	令和2年度施工	0.6ha

※供用開始は、施工の次年度以降になります。

