

基山町散策コース ウォーキングコース

KIYAMA-CHO WALKING COURSE

ウォーキングコース 全7コース

- 【W1】小鳥のさえずりが聞こえる森林浴の道コース**
全長 5.9km / 所要時間 約 100分
【スタート】F町営球場駐車場 → 19 → 21 → 20 → 19 → F町営球場駐車場【ゴール】
- 【W2】歩いてみよう きやまコース**
全長 7.2km / 所要時間 約 100分
【スタート】F町営球場駐車場 → 17 → 11 → 18 → 19 → 21 → 亀の甲堤 → 21 → 19 → F町営球場駐車場【ゴール】
- 【W3】きざんかけあしコース**
全長 6km / 所要時間 約 110分
【スタート】A JR基山駅 → 1 → 2 → 12 → D基山山頂駐車場 → 基山山頂【ゴール】
- 【W4】基肆城ウォーキングコース**
全長 8km / 所要時間 約 200分
【スタート】B総合運動公園駐車場 → 3 → 4 → 5 → 6 → 7 → 8 → 基山山頂 → 7 → 6 → 5 → 4 → 3 → B総合運動公園駐車場【ゴール】
- 【W5】きやま満喫コース**
全長 12km / 所要時間 約 180分
【スタート】A JR基山駅 → 1 → 2 → 3 → 18 → 14 → 15 → 16 → 17 → 11 → 18 → 19 → 22 → A JR基山駅【ゴール】
- 【W6】史跡めぐりコース (基肆城史跡めぐり)**
全長 3.7km / 所要時間 約 150分
【スタート】D基山山頂駐車場 → 7 → 8 → D基山山頂駐車場【ゴール】
- 【W7】たっぷり1日きやま歩きコース (街・歴史・山・自然)**
全長 17km / 所要時間 約 330分
【スタート】A JR基山駅 → 1 → 2 → 3 → 4 → 5 → 6 → 7 → 8 → 9 → A → 10 → 11 → 18 → 19 → 22 JR基山駅【ゴール】

凡例

- A~F ウォーキングコース看板設置場所
- 1~22 ウォーキングコース誘導看板設置場所
- P 無料駐車場
- WC 公衆トイレ
- 神社
- 史跡
- お寺
- 観光
- レジャー
- 飲食店
- 公共施設
- SHOP

【W7】たっぷり1日きやま歩きコース (街・歴史・山・自然)
全長 17km / 所要時間 約 330分

【W3】きざんかけあしコース
全長 6km / 所要時間 約 110分


【W5】きやま満喫コース
全長 12km / 所要時間 約 180分

【W2】歩いてみよう きやまコース
全長 7.2km / 所要時間 約 100分

【W6】史跡めぐりコース (基肆城史跡めぐり)
全長 3.7km / 所要時間 約 150分

【W4】基肆城ウォーキングコース
全長 8km / 所要時間 約 200分

【W1】小鳥のさえずりが聞こえる森林浴の道コース
全長 5.9km / 所要時間 約 100分



基山町観光協会
Tel: 0942-50-8226



基山町散策コース 神話探索コース

KIYAMA-CHO MYTHOLOGICAL EXPLORATION COURSE

神話探索コース 全4コース

- 【S1】 契山伝説の道コース**
 荒穂神社～全長 13.4km / 所要時間 約 210分
 本福寺・二階寺～全長 10.9km / 所要時間 約 170分
 【スタート】 荒穂神社 or 本福寺・二階寺 → 19 → 20 → タマタマ石 → 10 → 1 → 山神社(古屋敷) → 10 → 11 → 熊野神社(大興善寺内) → 2 → 12 → 3 → 八龍天神社 → 15 → 御仮殿【ゴール】
- 【S2】 ハツ並長者伝説の道コース**
 全長 10km / 所要時間 約 150分
 【スタート】 ハツ並長者の碑 → 7 → 4 → 12 → 5 → 立花地蔵尊 → 15 → 15 → 3 → 荒穂神社 → 3 → 八龍天神社 → 御仮殿 → 14 → 6 → 高木天神社【ゴール】
- 【S3】 学問成就の道コース**
 全長 12.2km / 所要時間 約 180分
 【スタート】 老松神社(城戸) → 4 → 8 → 天満神社(白坂) → 9 → 10 → 11 → 老松神社(小倉) → 16 → 13 → 天満神社(上野) → 天満神社(西長野) → 天満神社(中隈) → 14 → 文殊菩薩(鎮西隈)【ゴール】
- 【S4】 こもったきの道(神待ちの道)コース**
 全長 12.6km / 所要時間 約 190分
 【スタート】 老松神社(小倉) → 16 → 17 → 宗天神社 → 17 → 日吉神社 → 18 → 7 → 4 → 12 → 5 → 宝満神社 → 隼鷹天神社 → 15 → 熊野神社(一井木) → 15 → 14 → 6 → 高木天神社【ゴール】

凡例

- A～F ウォーキングコース看板設置場所
- 4～15 ウォーキングコース誘導看板設置場所
- 1～20 神話探索コース誘導看板設置場所
- P 無料駐車場
- WC 公衆トイレ
- 神社
- 史跡
- お寺
- 観光
- レジャー
- 飲食店
- 公共施設
- SHOP

まちなかトイレについて



このステッカーの貼ってあるところは、「まちなかトイレ」の協力店! 散策途中などで借りることができます。使用したいときは、お店の人に気軽に声をかけてね。使用する場合は、マナーを守ってキレイに使おうね。
Please let the staff know when you use the restroom.




● 荒穂神社



● 高木天神社




● 老松神社(城戸)



LOOK UP KIYAMA

ルックアップ基山観光アプリ



基山の観光を総合的にサポートする **ルックアップ基山観光アプリ** が登場! 【ナビゲート機能】や【基山ポイント機能】や【翻訳機能】を使って、基山をおトクに楽しもう!
This is "Look Up KIYAMA Tour Application" which comprehensively supports KIYAMA tourism. Let's enjoy KIYAMA by using "navigate function", "KIYAMA point function" and "translation function" of this application.
KIYAMA 観光を 総合的に サポートする "KIYAMA ツアー シンジェラ フィン" が あります。この 用途 プログラムの "ナビゲーション" と "KIYAMA ポイント フィン" "翻訳 フィン" を 使用して KIYAMA を 楽しんで ください。
有 全面 サポート KIYAMA 観光の "Look Up KIYAMA 観光 アプリ"。
让我们 通过 使用 本 应用程序 的 "导航 功能" 和 "KIYAMA 点 函数" "翻译 功能" 享受 KIYAMA。
有 全面 サポート KIYAMA 観光の "Look Up KIYAMA 観光 アプリ"。
讓我們 通過 使用 本 应用程序 的 "导航 功能" 和 "KIYAMA 點 函數" "翻譯 功能" 享受 KIYAMA。

観光スポットやお店でかざして、基山ポイントが貯まる!使える!

スキャン画面を「基山ポイントマーク」にかざして基山ポイントをGet!
町内のポイント参加店でお得なサービスを受けることができるので、どんどんGetしましょう!

- 基山の動画など、色々な機能が満載!
- 各観光スポットや町内のお店にある「基山ポイントマーク」で一回につき100～1000ポイントをGet!
- 貯めたポイントと、次の特典ステージまであと何ポイントか確認!ポイント使用時は所持ポイントをお店の人に見せてね!
- ポイント参加店の詳細画面で特典内容が確認できます。特典はシルバー・ゴールド・プラチナの最大3段階!