

鳥栖基山都市計画下水道の変更  
(基山町公共下水道)について(審議)

基建第1606号

令和4年2月1日

基山町都市計画審議会  
会長 栗野 久明 様

基山町長 松田 一也



鳥栖基山都市計画下水道の変更（基山町公共下水道）について（諮問）

都市計画法第21条第2項の規定において準用する都市計画法第19条第1項の規定に基づき、  
基山町が定める鳥栖基山都市計画下水道の変更（基山町公共下水道）について、同法第77条の2  
第1項の規定により基山町都市計画審議会に諮問する。

記

都市計画の種類及び名称

鳥栖基山都市計画下水道の変更（基山町公共下水道）

## 鳥栖基山都市計画下水道の変更（基山町公共下水道）

鳥栖基山都市計画基山町公共下水道を次のように変更する。

### 1. 排水区域

「排水区域は総括図表示のとおり」

（備考）排水区域 65.2ha 削除（約 556.5ha→約 491.3ha）

### （変更理由）

平成 12 年度に策定した基山町公共下水道全体計画による、市街化区域内の下水道整備もおおむね完了するため、市街化区域以外の整備について、事業の効率化や費用対効果を見直した。その結果、市街化区域に隣接する、今後住宅等の開発が予想される区域を下水道整備区域とし、それ以外を浄化槽整備区域とすることで、排水区域既決定の面積 556.5ha から 65.2ha を浄化槽整備区域とし、下水道区域を 491.3ha に変更するものである。

### 縦覧について

期 間	令和 4 年 1 月 17 日から令和 4 年 1 月 31 日まで
縦 覧 者	1 名
意見書の有無	無

## 新 旧 対 照 表

1. 下水道の名称 (変更なし)

鳥栖基山都市計画 基山町公共下水道

2. 排水区域

「排水区域は総括図表示のとおり」

(備考) 約 556.5ha→約 491.3ha(今回 65.2ha 削除)

〔うち汚水処理区域約 556.5ha→約 491.3ha(今回 65.2ha 削除)〕

3. 下水管渠 (変更なし)

内 訳	位 置		備 考
	起 点	終 点	
基山第1汚水幹線	基山町大字小倉 字灰塚	基山町大字小倉 字川辺	基山汚水ポンプ場から 送水する幹線管渠

「区域は計画図表示のとおり」

4. その他の施設 (変更なし)

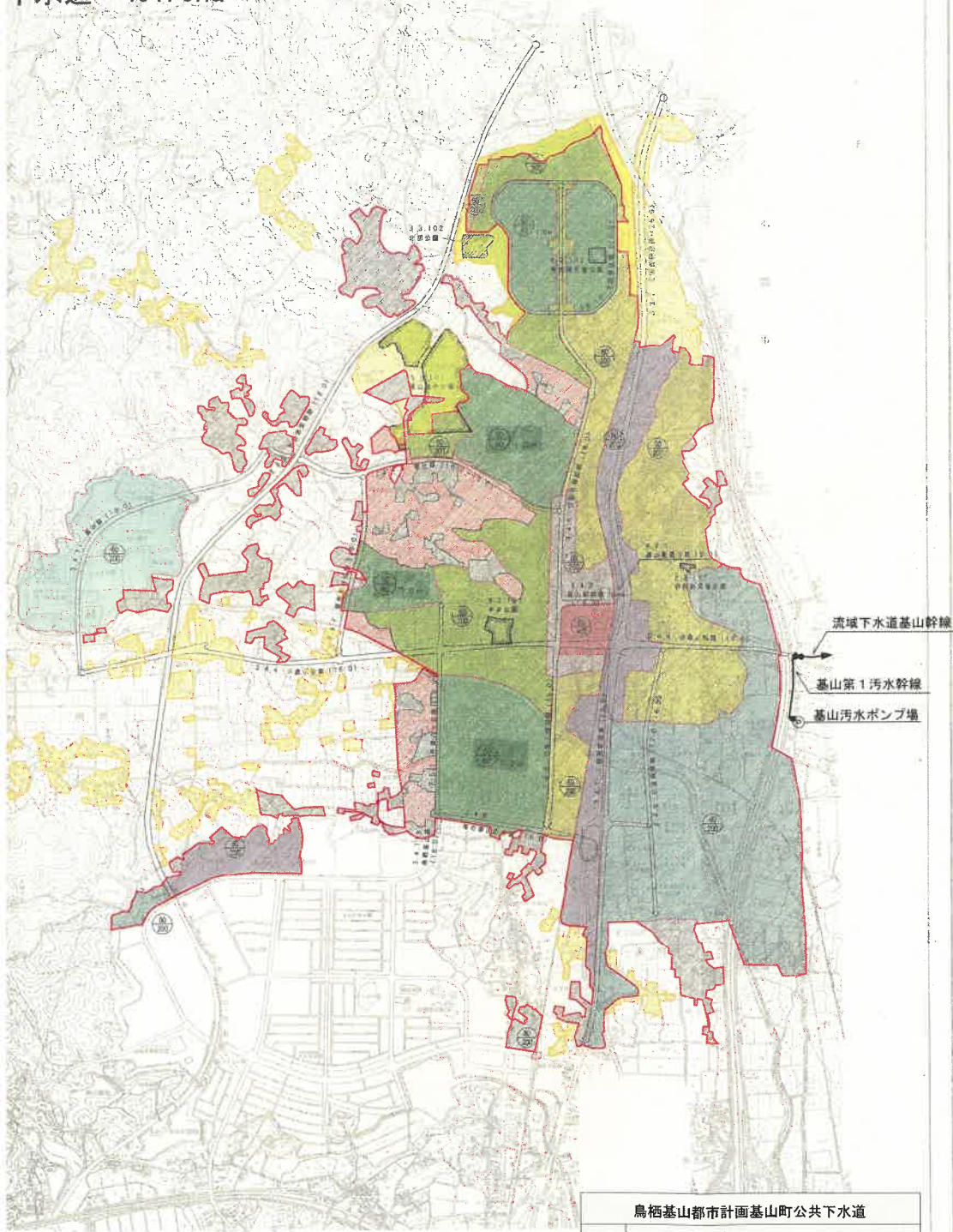
内 訳	位 置	備 考
基山汚水ポンプ場	基山町大字小倉字灰塚	約 1,290 m <sup>2</sup>

「区域は計画図表示のとおり」

変更（基山町決定）汚水

556.5ha

下水道 491.3ha

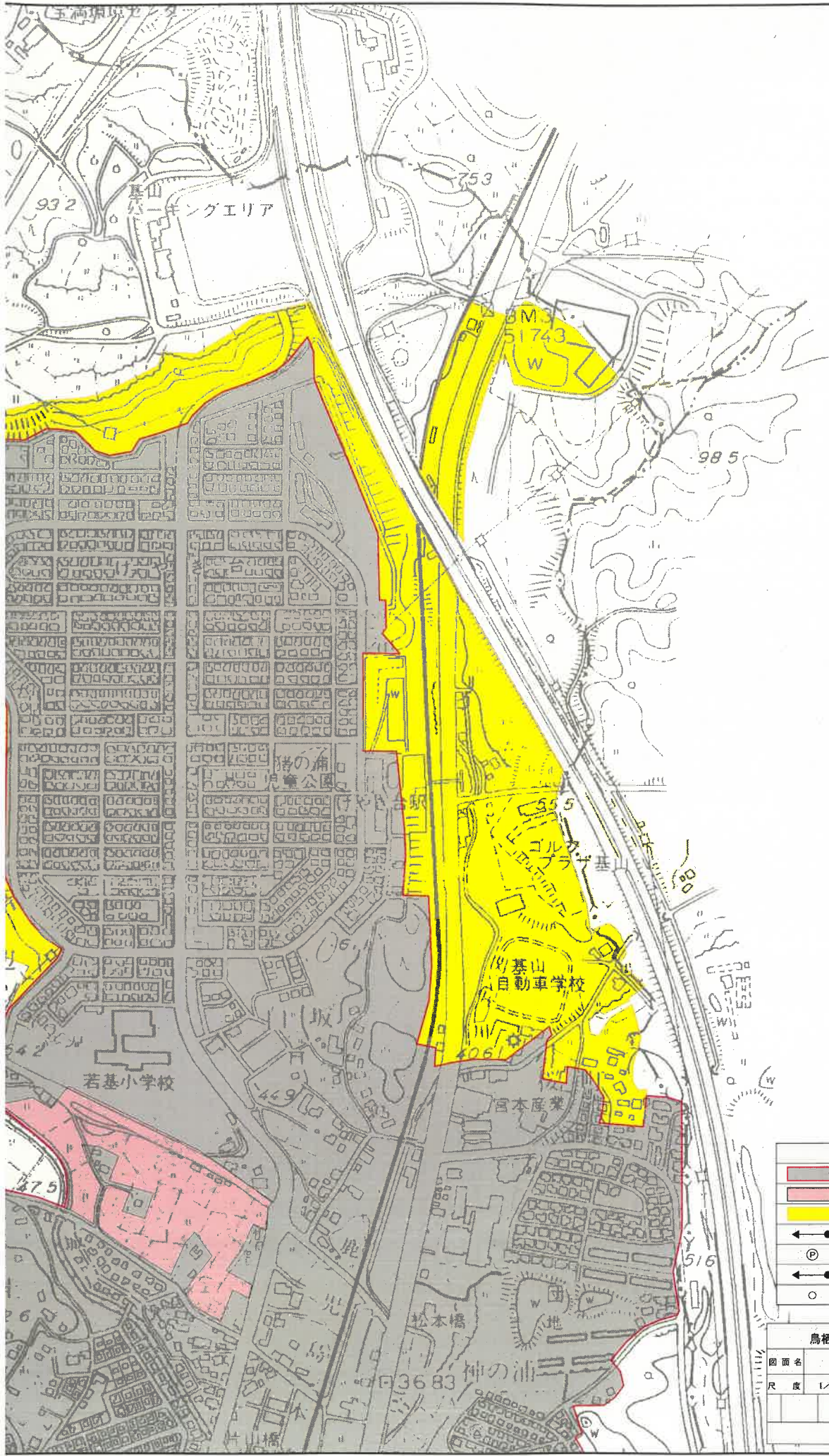


1	2	3	4	5	6	7	8	9	10	11	12	13	14	15	16	17	18	19	20	21	22	23	24	25	26	27	28	29	30	31	32	33	34	35	36	37	38	39	40	41	42	43	44	45	46	47	48	49	50	51	52	53	54	55	56	57	58	59	60	61	62	63	64	65	66	67	68	69	70	71	72	73	74	75	76	77	78	79	80	81	82	83	84	85	86	87	88	89	90	91	92	93	94	95	96	97	98	99	100
---	---	---	---	---	---	---	---	---	----	----	----	----	----	----	----	----	----	----	----	----	----	----	----	----	----	----	----	----	----	----	----	----	----	----	----	----	----	----	----	----	----	----	----	----	----	----	----	----	----	----	----	----	----	----	----	----	----	----	----	----	----	----	----	----	----	----	----	----	----	----	----	----	----	----	----	----	----	----	----	----	----	----	----	----	----	----	----	----	----	----	----	----	----	----	----	----	----	----	-----

鳥栖基山都市計画基山町公共下水道				
図面名	基山町公共下水道総括図			
尺度	1/10,000	製作年月	令和3年月	図番
				1/1


1:10,000



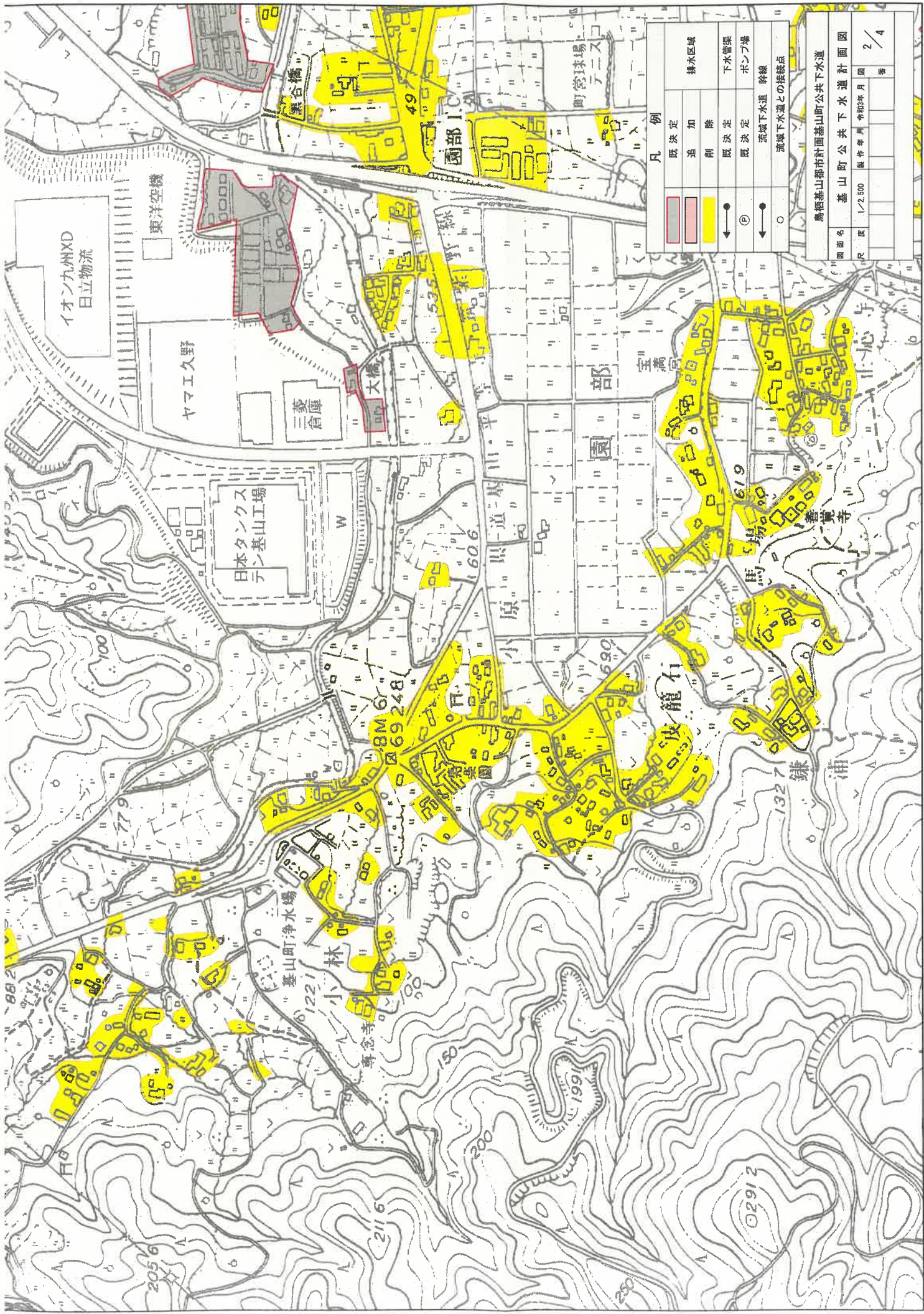


凡 例		
<span style="display:inline-block; width:15px; height:10px; background-color:lightcoral;"></span>	既 決 定	排水区域
<span style="display:inline-block; width:15px; height:10px; background-color:lightcoral;"></span>	追 加	
<span style="display:inline-block; width:15px; height:10px; background-color:yellow;"></span>	削 除	
<span style="display:inline-block; width:15px; height:10px; border-bottom:1px solid black;"></span>	既 決 定	下水管渠
<span style="display:inline-block; width:15px; height:10px; border:1px solid black; border-radius:50%;"></span>	既 決 定	ポンプ場
<span style="display:inline-block; width:15px; height:10px; border-bottom:1px solid black;"></span>	流域下水道 幹線	
<span style="display:inline-block; width:15px; height:10px; border:1px solid black; border-radius:50%;"></span>	流域下水道との接続点	

鳥栖基山都市計画基山町公共下水道			
図面名	基山町公共下水道計画図		
尺 度	1/2,500	製作年月	令和3年月 日
			番 1/4







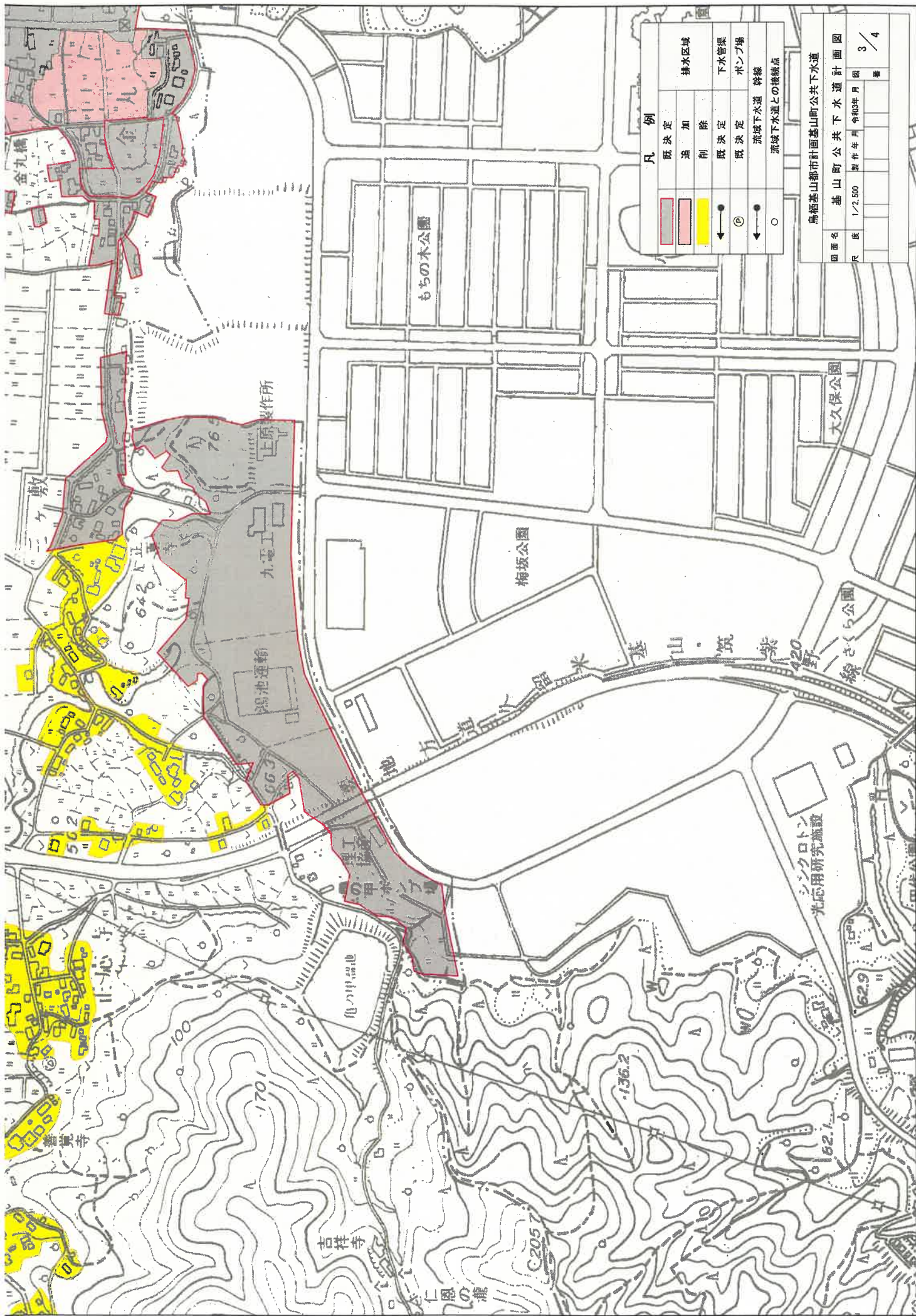
凡例

既決定	排水区域
追加	
削除	
既決定	下水管渠
既決定	ポンプ場
流域下水道 幹線	
流域下水道との接続点	

鳥取県鳥取市計画基山町公共下水道

図面名	基山町公共下水道計画図
尺度	1/2,500
製作年月	令和3年
頁	2 / 4





凡例

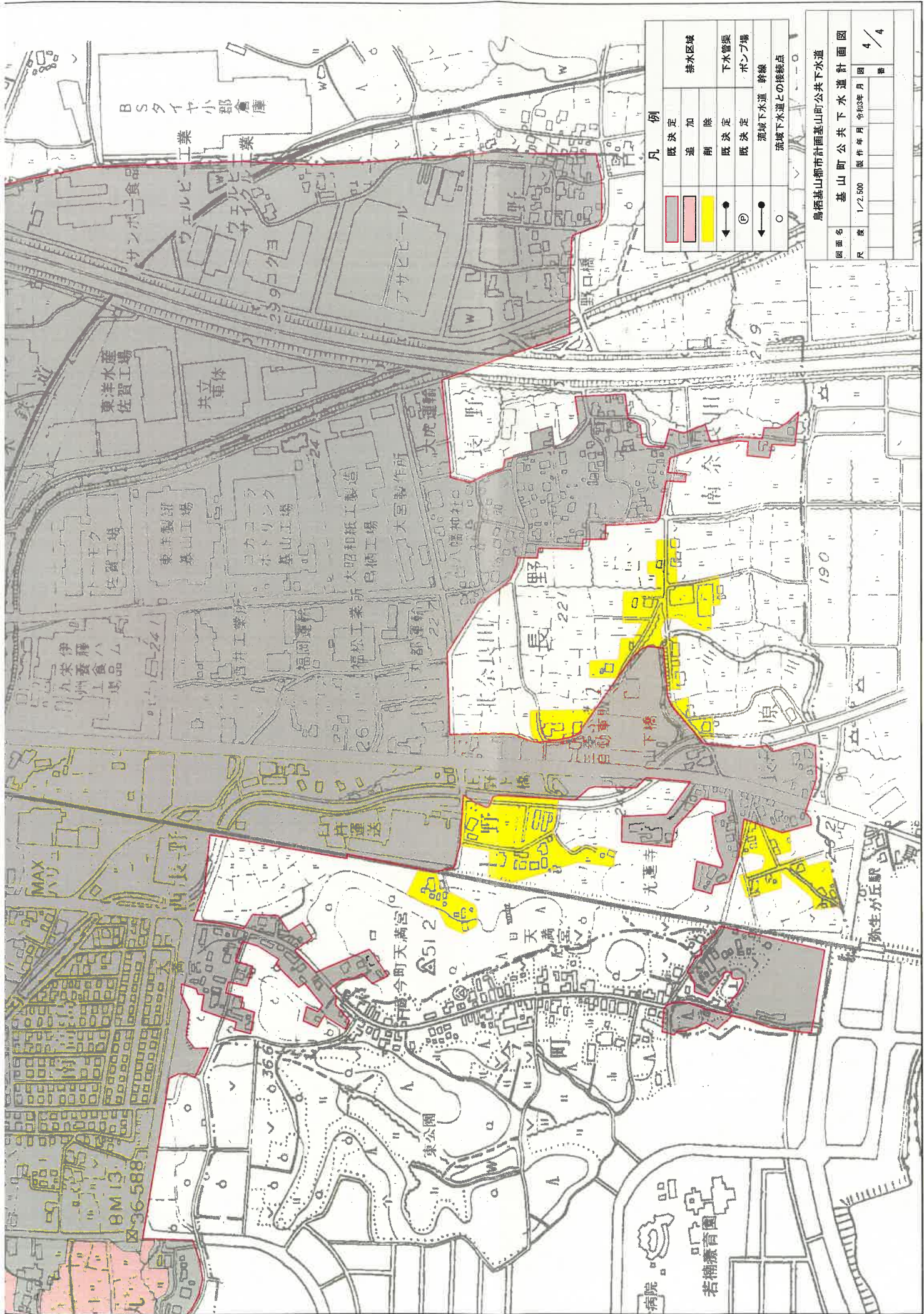
既決定	排水区域
追加	下水管渠
削除	ポンプ場
既決定	流域下水道幹線
既決定	流域下水道との接続点

鳥居基山市計画基山町下水道  
基山町公共下水道計画図

図面名	基山町公共下水道計画図
尺度	1/2,500
製作年月	令和3年月
図番	3 / 4







凡例		排水区域
既決定	追加	排水区域
削除	既決定	下水管渠
既決定	既決定	ポンプ場
流降下水道	流降下水道との接続点	

鳥栖基山都市計画基山町公共下水道  
 図面名 基山町公共下水道計画図  
 尺 1/2,500 製作年月 令和3年月 4 / 4









## 公 告

都市計画法（昭和43年法律第100号）第21条第2項の規定において準用する同法第19条第1項の規定により、鳥栖基山都市計画下水道に関する都市計画を変更したいので、同法第21条第2項の規定において準用する同法第17条第1項の規定により、次のとおり公告し、当該都市計画の案を公衆の縦覧に供する。

なお、基山町の住民及び利害関係人は、縦覧期間満了の日までに当該都市計画案について意見書を町長に提出することができる。

令和4年1月17日

基山町長 松 田 一 也

### 記

1. 都市計画の名称及び内容  
鳥栖基山都市計画下水道の変更（基山町公共下水道）
2. 都市計画を変更する土地の区域  
公共下水道区域の変更
3. 縦覧の場所  
基山町役場 建設課
4. 縦覧の期間及び時間  
期間 令和4年1月17日（月）から令和4年1月31日（月）まで  
時間 午前8時30分から午後5時15分まで（土曜・日曜・祝祭日を除く）