

## 令和元年度第1回都市計画審議会 追加報告

①黒谷地区地区計画 計画区域の現況について

雑種地	9, 523 m <sup>2</sup>	
田	15, 078 m <sup>2</sup> (うち青地 1筆 6, 409 m <sup>2</sup> )	
畑	13, 976 m <sup>2</sup> (うち青地 1筆 759 m <sup>2</sup> )	
原野	606 m <sup>2</sup>	
その他	2, 294 m <sup>2</sup>	
(道路、用悪水路)		
合 計	41, 477 m <sup>2</sup> (うち青地	7, 168 m <sup>2</sup> )

②パブリックコメント追加回答について

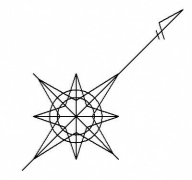
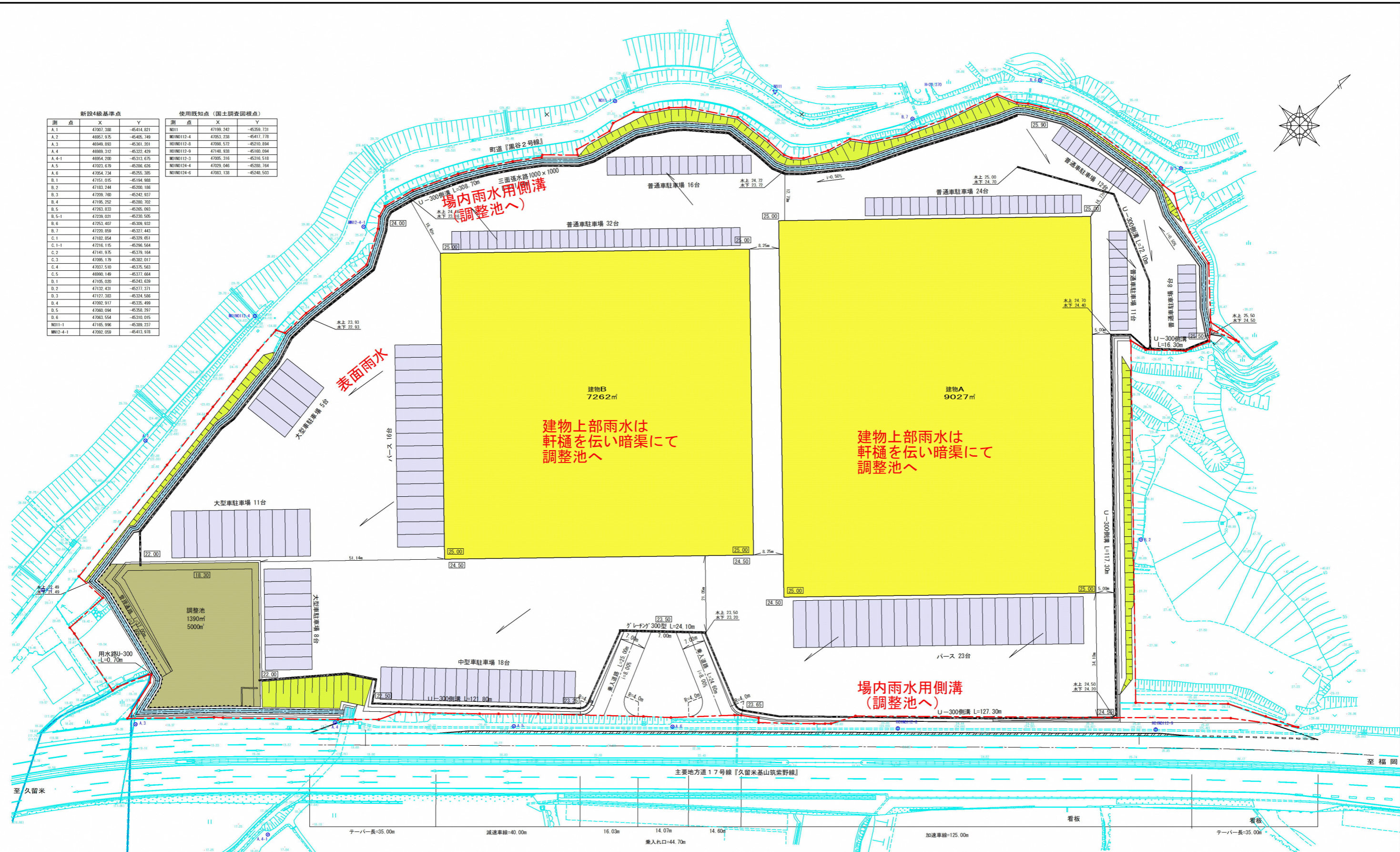
別添のとおり

③計画平面図の修正について

別添のとおり

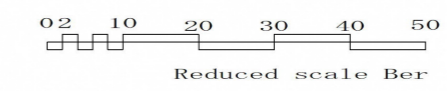
新設4級基準点		
測点	X	Y
A.1	47007.388	-45414.821
A.2	46957.975	-45405.749
A.3	46948.893	-45361.201
A.4	46989.312	-45322.429
A.4-1	46954.200	-45313.675
A.5	47023.679	-45286.626
A.6	47054.734	-45255.385
B.1	47151.015	-45184.868
B.2	47183.244	-45200.188
B.3	47209.740	-45242.937
B.4	47195.252	-45280.702
B.5	47263.833	-45285.093
B.5-1	47239.021	-45230.505
B.6	47253.407	-45309.932
B.7	47220.859	-45327.443
C.1	47182.854	-45329.651
C.1-1	47218.115	-45296.564
C.2	47141.975	-45378.164
C.3	47095.179	-45382.017
C.4	47037.510	-45375.563
C.5	46990.149	-45377.664
D.1	47105.020	-45243.639
D.2	47132.431	-45277.371
D.3	47127.383	-45324.586
D.4	47092.917	-45335.499
D.5	47069.094	-45358.297
D.6	47063.554	-45310.015
NO1-1	47165.996	-45388.237
NO12-4-1	47092.059	-45413.978

使用既知点 (国土調査図根点)		
測点	X	Y
NO11	47199.242	-45359.731
NO1NO12-4	47053.238	-45417.778
NO1NO12-8	47098.572	-45210.894
NO1NO12-9	47148.938	-45180.094
NO1NO12-3	47005.316	-45316.518
NO1NO12-4	47029.046	-45298.764
NO1NO12-6	47083.138	-45248.503



※ 事務所内雑排水は浄化槽を介し水路へ  
Or 下水道へ接続できる場合は下水道へ

--- 計画区域界



計 画 平 面 図  
S=1/500 (A1)  
S=1/1000 (A3)